








# Aktionsplan LRT 9180 "Schlucht- und Hangmischwald" Luxemburg

## Naturverwaltung Luxemburg:

### Außenstelle Zentrum West

Realisation: Kooperationsprojekt zwischen der Naturverwaltung Luxemburg und der Forstlichen Versuchs- und Forschungsanstalt Baden-Württemberg 2014

-  Potenzielle Entwicklungsflächen LRT 9180
-  Aktuelle Flächen LRT 9180
-  Privatwald
-  Gemeindewald
-  Staatswald
-  Sonstiger öffentlicher Wald
-  Staatsgrenze

0 500 1.000 2.000 3.000 4.000 Meter  
Maßstab 1:40.000

Kartengrundlagen:  
- Carte topographique 1:20.000 © Origine Administration du Cadastre et de la Topographie (2011);  
- Cartographie phytosociologique des végétations forestières du Grand-Duché de Luxembourg;  
- Ministère de l'Environnement Administration des Eau et Forêt 1992-2002;  
- Trisages forestiers © Origine Administration de la nature et des forêts;  
- Parcelles des forêts soumises au régime forestier, situation du 08/2014  
Droits réservés à l'Etat du Grand-Duché de Luxembourg. Copie et reproduction interdites.

