









Aktionsplan LRT 9180 "Schlucht- und Hangmischwald" Luxemburg

Naturverwaltung Luxemburg:

Außenstelle Süd

Realisation: Kooperationsprojekt zwischen der Naturverwaltung Luxemburg und der Forstlichen Versuchs- und Forschungsanstalt Baden-Württemberg 2014

-  Aktuelle Flächen LRT 9180
-  Potenzielle Entwicklungsflächen LRT 9180
-  Staatsgrenze
-  Reviergrenzen
-  Privatwald
-  Gemeindewald
-  Staatswald
-  Sonstiger öffentlicher Wald

0 375 750 1.500 2.250 3.000
Meter
Maßstab 1:30.000

Kartengrundlagen:
- Carte topographique 1:20.000 © Origine Administration du Cadastre et de la Topographie (2011);
- Cartographie phytosociologique des végétations forestières du Grand-Duché de Luxembourg;
- Ministère de l'Environnement Administration des Saux et Forêts 1992/2002;
- Trésors forestiers © Origine Administration de la nature et des forêts;
- Parcelles des forêts soumises au régime forestier, situation du 08/2014
Droits réservés à l'Etat du Grand-Duché de Luxembourg. Copie et reproduction interdites.

