









Aktionsplan LRT 9180 "Schlucht- und Hangmischwald" Luxemburg

Naturverwaltung Luxemburg:

Außenstelle Ost

Realisation: Kooperationsprojekt zwischen der Naturverwaltung Luxemburg und der Forstlichen Versuchs- und Forschungsanstalt Baden-Württemberg 2014

-  Potenzielle Entwicklungsfächen LRT 9180
-  Aktuelle Flächen LRT 9180
-  Privatwald
-  Gemeindefwald
-  Staatswald
-  Sonstiger öffentlicher Wald
-  Reviergrenzen
-  Staatsgrenze

0 500 1.000 2.000 3.000 4.000
Maßstab 1:40.000

Kartengrundlagen:
- Carte topographique 1:20.000: © Origine Administration du Cadastre et de la Topographie (2011);
- Cartographie phytosociologique des végétations forestières du Grand-Duché de Luxembourg;
- Ministère de l'Environnement, Administration des Eaux et Forêts 1992-2000;
- Tracés forestiers: © Origine Administration de la nature et des forêts;
- Parcelles des forêts soumises au régime forestier, situation au 08/2014
Droits réservés à l'Etat du Grand-Duché de Luxembourg. Copie et reproduction interdites.

